

Frankfurt – Miltenberg – Würzburg

























Alte Brücke
Darmstädter Lstr.
3 = Dreieichstr.
Hainer Weg
Wendelsweg

Breite Str.
Grabenstr.
Am Kirchberg
Niederberger Str.
Schaaflheimer Str.
Wallstädter Weg

Kirchstr.
Friedhofstr. 16
16 K
Alte Babenhauser Str.
Mainwanderweg
Rn-Main-Vergnügen 9

Hochhaus-
komplex
Frankfurter Str.
Münchener Str.
Lichtenbergstr.
Niederöder Str.
Oberrodener S.
Rodgau-Ring-S.
Römerstr.

0 km	Frankfurt
30 km	Babenhausen
42 km	Großostheim
54 km	Obernburg
74 km	Miltenberg
107 km	Wertheim
125 km	Helmstadt
144 km	Würzburg

Routenempfehlung, subjektive Kfz-Belastung keine / gering	wassergebunden, Schotter 	gut 	sehr schlecht 
mäßig			
stark			
Radwanderweg, Veloroute, nur teilw. dargestellt			
RW nicht empfohlen			
diverse RW, Fußg.+Rad			
strikte Fußgängerzone			
			

August-Bebel-Str.
Egerlandstr.
Frankfurter Str.
Grundweg
Höcherger Str.
Kirchstr.
Ringstr.

Herrenweg
Roter Rain + Wallweg
Winterleitenweg
Leistenstr.
Ludwigsbrücke
Alte Mainbrücke

Kartgrundlage:
Topograf. Karte 1:100 000
© HKVV Hessen u. Bayerische Vermessungsverw.
Liz.: Bayer. Verm. 2876/01
Aufarbeitung, Fahrrad:
Ulrich Lamm 2012

